









**Buntsandstein  
Ostthüringens  
- Weiße Elster**

**Maßnahmen der Landwirtschaft im zweiten  
Bewirtschaftungszyklus in den Stickstoff-  
Nährstoffüberschussgebieten (N-NÜG)  
Grundwasserkörper  
Buntsandstein Ostthüringens - Weiße Elster**

-  Ackerlandfeldblöcke innerhalb der N-NÜG (Maßnahmen zur Reduzierung der auswaschungsbedingten Nährstoffeinträge aus der Landwirtschaft (GW) (A2) und Beratungsmaßnahmen zur Verminderung der Nitratausträge)
  -  N-NÜG Flächenbelastung > 50 mg/l
  -  N-NÜG Flächenbelastung > 37,5 mg/l
  - Weitere Kartenelemente**
  -  Begrenzung der Grundwasserkörper (GWK)
  -  Fließgewässer erster Ordnung
  -  Fließgewässer zweiter Ordnung
  -  Rückhaltebecken/Talsperren
-   
 0 1,5 3 6 9  
 Kilometer